



























# Französische Pyrenäenpässe

( [http://de.wikipedia.org/wiki/Liste\\_der\\_Gebirgsp%C3%A4sse\\_in\\_Frankreich#Franz.C3.B6sische\\_Pyren.C3.A4enp.C3.A4sse](http://de.wikipedia.org/wiki/Liste_der_Gebirgsp%C3%A4sse_in_Frankreich#Franz.C3.B6sische_Pyren.C3.A4enp.C3.A4sse) )

Weires führt 168 Pässe und Höhenstraßen in den [Pyrenäen](#) an. Die folgende Liste legt das Gewicht auf die Pässe, die entweder 1500 Meter überschreiten oder in der Tour de France eine Rolle spielen.

Passname	Passhöhe	Département / Kanton / Staat	Verbindung zwischen	Ausbau <sup>[1]</sup>	Koordinaten	Bild
<a href="#">Col d’Agnès</a>	1.570 m	<a href="#">Midi-Pyrénées</a>	<a href="#">Aulus-les-Bains</a> - <a href="#">Massat</a>	Straße	<a href="#">♁ 42° 48′ N, 001° 22′ O</a>	
<a href="#">Col d’Ares</a>	1.513 m	<a href="#">Languedoc-Roussillon</a> - <a href="#">Katalonien</a> , ES	<a href="#">Prats-de-Mollo-la-Preste</a> - <a href="#">Camprodon</a>	Straße	<a href="#">♁ 42° 22′ N, 002° 27′ O</a>	
<a href="#">Col de Portet-d’Aspet</a>	1.069 m	<a href="#">Midi-Pyrénées</a> - <a href="#">Ariège</a>	<a href="#">Aspet</a> - <a href="#">Audressein</a>	Straße	<a href="#">♁ 42° 57′ N, 000° 51′ O</a>	
<a href="#">Col d’Aspin</a>	1.489 m	<a href="#">Hautes-Pyrénées</a>	<a href="#">Sainte-Marie-de-Campan</a> - <a href="#">Arreau</a>	Straße	<a href="#">♁ 42° 57′ N, 000° 20′ O</a>	
<a href="#">Col d’Aubisque</a>	1.709 m	<a href="#">Pyrénées-Atlantiques</a>	<a href="#">Laruns</a> - <a href="#">Argelès-Gazost</a>	Straße	<a href="#">♁ 42° 59′ N, 000° 20′ W</a>	
<a href="#">Col Bagargui</a>	1.327 m	<a href="#">Pyrénées-Atlantiques</a>	<a href="#">Esterençuby</a> - <a href="#">Larrau</a>	Straße	<a href="#">♁ 43° 02′ N, 001° 02′ W</a>	
<a href="#">Port de Balès</a>	1.755 m	<a href="#">Midi-Pyrénées</a>	<a href="#">Mauléon Barousse</a> - <a href="#">Bagnères-de-Luchon</a>	Straße	<a href="#">♁ 42° 52′ N, 000° 30′ O</a>	
<a href="#">Col de Burdincurutcheta</a>	1.135 m	<a href="#">Pyrénées-Atlantiques</a>	<a href="#">Mendive</a> - spanische Grenze	Straße	<a href="#">♁ 43° 04′ N, 001° 05′ W</a>	
<a href="#">Port d’Envalira</a>	2.407 m	<a href="#">Ariège</a> - <a href="#">Andorra</a>	<a href="#">Ax-les-Thermes</a> - <a href="#">Andorra la Vella</a>	Straße Straße-T	<a href="#">♁ 42° 32′ N, 001° 43′ O</a>	
<a href="#">Col du Calvaire de Font-Romeu</a>	1.836 m	<a href="#">Pyrénées-Orientales</a>	<a href="#">Mont-Louis</a> - <a href="#">Ur</a>	Straße	<a href="#">♁ 42° 31′ N, 002° 03′ O</a>	
<a href="#">Col de Jau</a>	1.506 m	<a href="#">Pyrénées-Orientales</a>	<a href="#">Sainte-Colombe-sur-Guette</a> - <a href="#">Mosset</a>	Straße	<a href="#">♁ 42° 41′ N, 002° 15′ O</a>	
<a href="#">Port de Larrau</a> Uthurzéhétako-Lépoua Puerto de Larrau	1.585 m	<a href="#">Pyrénées-Atlantiques</a> - <a href="#">Navarra</a> , ES	<a href="#">Larrau</a> - <a href="#">Ochagavía</a>	Straße	<a href="#">♁ 42° 58′ N, 001° 00′ W</a>	
<a href="#">Port de Lers</a> Col de Massat	1.517 m	<a href="#">Midi-Pyrénées</a>	<a href="#">Vicdessos</a> - <a href="#">Aulus-les-Bains</a>	Straße	<a href="#">♁ 42° 48′ N, 001° 25′ O</a>	

Passname	Passhöhe	Département / Kanton / Staat	Verbindung zwischen	Ausbau <sup>[1]</sup>	Koordinaten	Bild
<a href="#">Coll de la Llose</a>	1.861 m	<a href="#">Pyrénées-Orientales</a>	<a href="#">La Llagonne</a> - <a href="#">Olette</a>	Straße	<a href="#">ø 42° 32′ N, 002° 09′ O</a>	
<a href="#">Col de Marie-Blanque</a>	1.035 m	<a href="#">Pyrénées-Atlantiques</a>	<a href="#">Escot</a> - <a href="#">Bielle</a>	Straße	<a href="#">ø 43° 04′ N, 000° 30′ W</a>	
<a href="#">Port de Pailhères</a>	2.001 m	<a href="#">Ariège</a>	<a href="#">Ax-les-Thermes</a> - <a href="#">Mijanès</a>	Straße	<a href="#">ø 42° 44′ N, 002° 00′ O</a>	
<a href="#">Col de la Perche</a>	1.581 m	<a href="#">Pyrénées-Orientales</a>	<a href="#">Mont-Louis</a> - <a href="#">Bourg-Madame</a>	Straße	<a href="#">ø 42° 30′ N, 002° 06′ O</a>	
<a href="#">Col de Peyresourde</a>	1.569 m	<a href="#">Haute-Garonne</a> - <a href="#">Hautes-Pyrénées</a>	<a href="#">Armenteule</a> - <a href="#">Bagnères-de-Luchon</a>	Straße	<a href="#">ø 42° 48′ N, 000° 28′ O</a>	
<a href="#">Col de la Pierre Saint-Martin</a>	1.760 m	<a href="#">Pyrénées-Atlantiques</a>	<a href="#">Arette</a> - <a href="#">Isaba</a>	Straße	<a href="#">ø 42° 58′ N, 000° 46′ W</a>	
<a href="#">Col du Pourtalet</a>	1.794 m	<a href="#">Pyrénées-Atlantiques</a> - <a href="#">Aragonien</a> , ES	<a href="#">Laruns</a> - <a href="#">Escarilla</a>	Straße	<a href="#">ø 42° 48′ N, 000° 25′ W</a>	
<a href="#">Col du Pradel</a>	1.673 m	<a href="#">Languedoc-Roussillon</a>	<a href="#">Ax-les-Thermes</a> - <a href="#">Niort-de-Sault</a>	Straße	<a href="#">ø 42° 45′ N, 001° 56′ O</a>	
<a href="#">Col de Puymorens</a> Coll Pimorent	1.920 m	<a href="#">Pyrénées-Orientales</a>	<a href="#">Ax-les-Thermes</a> - <a href="#">Latour-de-Carol</a>	Straße	<a href="#">ø 42° 34′ N, 001° 49′ O</a>	
<a href="#">Coll de la Quillana</a>	1.713 m	<a href="#">Pyrénées-Orientales</a>	<a href="#">Axat</a> - <a href="#">Mont-Louis</a>	Straße	<a href="#">ø 42° 33′ N, 002° 07′ O</a>	
<a href="#">Col du Somport</a> Puerto de Somport	1.632 m	<a href="#">Pyrénées-Atlantiques</a> - <a href="#">Huesca</a> , ES	<a href="#">Urdos</a> - <a href="#">Canfranc</a>	Straße Straße-T Eisenbahn-T (aufgegeben)	<a href="#">ø 42° 48′ N, 000° 32′ W</a>	
<a href="#">Col de Soudet</a>	1.540 m	<a href="#">Pyrénées-Atlantiques</a>	<a href="#">Tardets</a> - <a href="#">Arette</a>	Straße	<a href="#">ø 42° 59′ N, 000° 45′ W</a>	
<a href="#">Col du Soulor</a>	1.474 m	<a href="#">Hautes-Pyrénées</a> - <a href="#">Pyrénées-Atlantiques</a>	<a href="#">Argelès-Gazost</a> - <a href="#">Arthez-d'Asson</a>	Straße	<a href="#">ø 42° 58′ N, 000° 16′ W</a>	
<a href="#">Col du Tourmalet</a>	2.114 m	<a href="#">Hautes-Pyrénées</a>	<a href="#">Luz-Saint-Sauveur</a> - <a href="#">Sainte-Marie-de-Campan</a>	Straße	<a href="#">ø 42° 55′ N, 000° 09′ O</a>	